

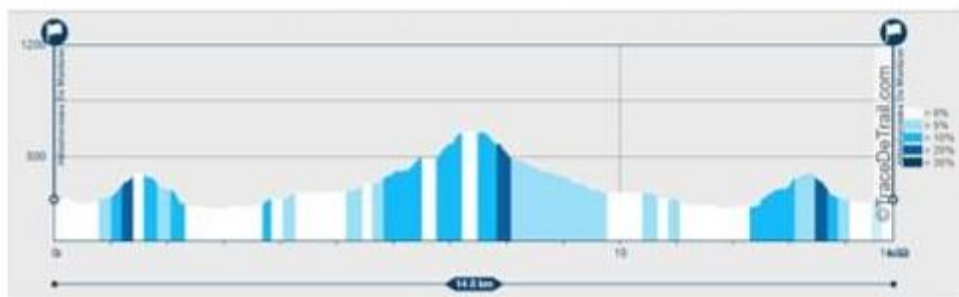
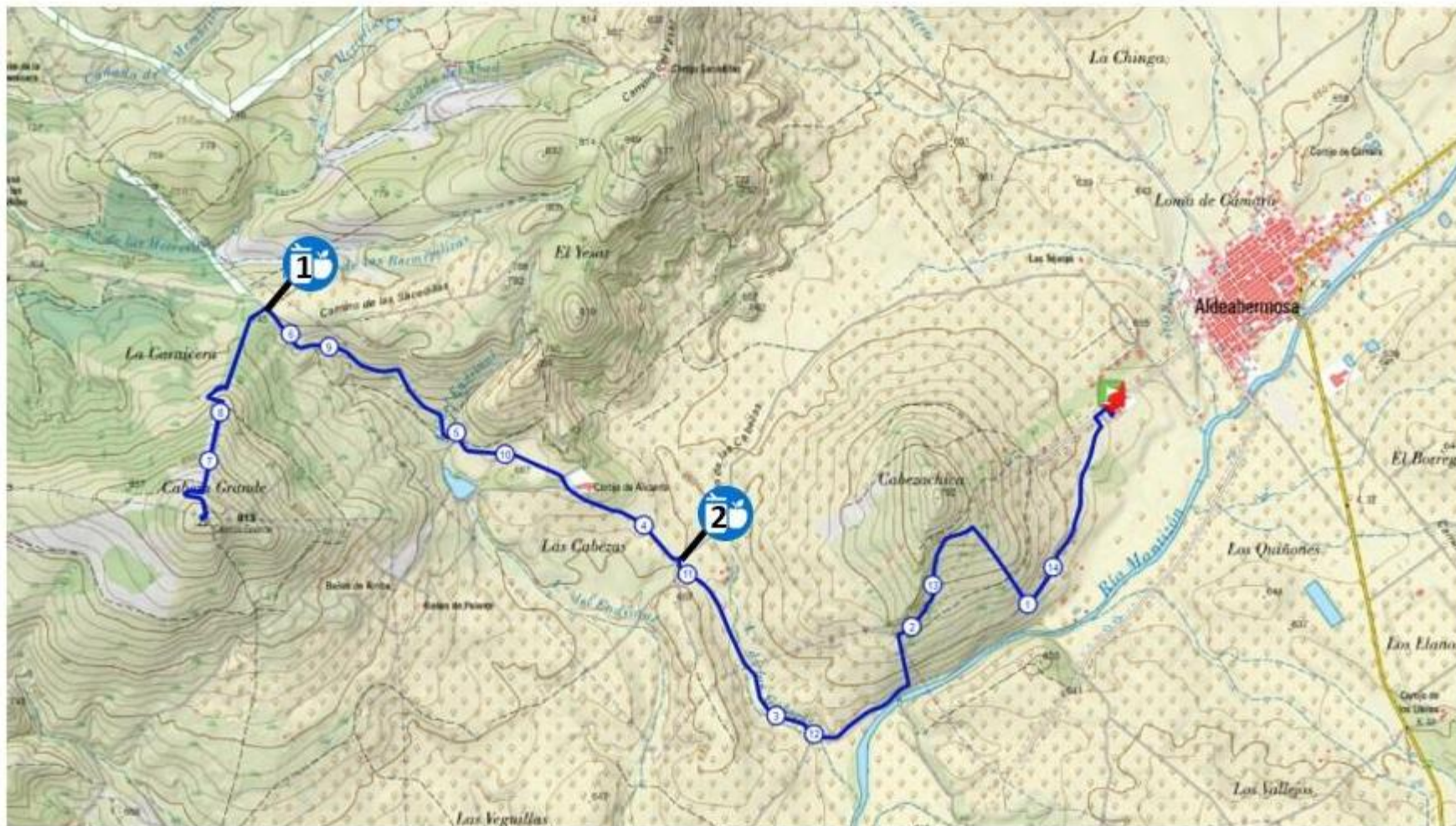
CIRCUITO PROVINCIAL DE CXM

X EDICION MONTIZON – CONDADO DE JAEN

RECORRIDO CARRERA ABSOLUTA (28KM)

DISTANCIA: 28KM

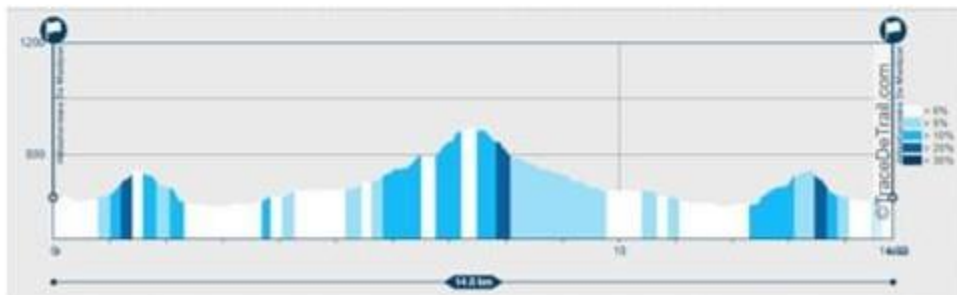
DESNIVEL +1150M -1150M



CIRCUITO PROVINCIAL DE CXM

X EDICION MONTIZON – CONDADO DE JAEN

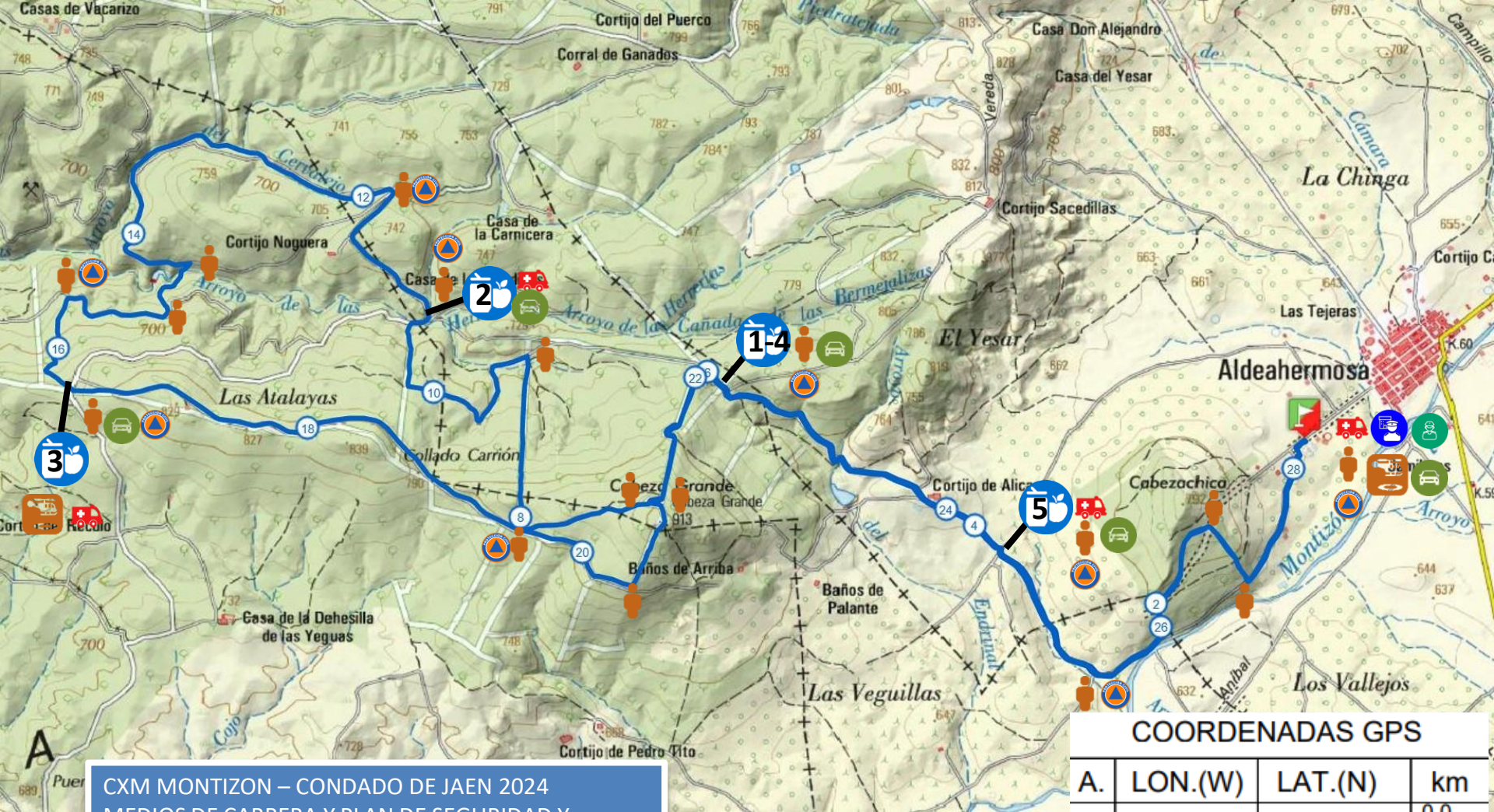
- RECORRIDO CARRERA MINITRAIL (14,7KM)
- DISTANCIA: 14,7KM
- DESNIVEL +515M -515M



CIRCUITO PROVINCIAL DE CXM

X EDICION MONTIZON – CONDADO DE JAEN

- RECORRIDO CARRERA CADETE, JUVENIL Y JUNIOR (14,7KM)
- DISTANCIA: 14,7KM
- DESNIVEL +515M -515M



**CXM MONTIZÓN – CONDADO DE JAEN 2024
MEDIOS DE CARRERA Y PLAN DE SEGURIDAD Y
EMERGENCIAS. PRUEBA ABSOLUTA**

-  AMBULANCIA
-  POLICIA LOCAL
-  GUARDIA CIVIL
-  ATERRIZAJE HELICÓPTERO
-  PROTECCION CIVIL
-  VOLUNTARIOS
-  VEHICULO DE APOYO
-  TRAMOS COMPARTIDO CON VEHÍCULOS

COORDENADAS GPS			
A.	LON.(W)	LAT.(N)	km
S-M	-3°8' 5.56"	38°19' 24.87"	0,0 27,6
1	-3°10' 37.88"	38°19' 39.70"	6,2
2	-3°10' 40.37"	38°19' 41.72"	10
3	-3°13' 18.35"	38°19' 35.53"	16
4	-3°10' 37.88"	38°19' 39.70"	21,4
5	-3°09' 23.06"	38°19' 03.50"	24
H	-3°12' 17.37"	38°15' 49.82"	--



CXM MONTIZON – CONDADO DE JAEN 2024
 MEDIOS DE CARRERA Y PLAN DE SEGURIDAD Y
 EMERGENCIAS. PRUEBA MINITRAIL.

-  AMBULANCIA
-  POLICIA LOCAL
-  GUARDIA CIVIL
-  ATERRIZAJE HELICÓPTERO
-  PROTECCION CIVIL
-  VOLUNTARIOS
-  VEHICULO DE APOYO
-  TRAMOS COMPARTIDO CON VEHÍCULOS

COORDENADAS GPS

A.	LON.(W)	LAT.(N)	km
S-M	-3°8' 5.56"	38°19' 24.87"	0,0
1	-3°10' 37.88"	38°19' 39.70"	6,2
2	-3°09' 23.06"	38°19' 03.50"	11
H	-3 12' 17.37"	38 15' 49.82"	-



CXM MONTIZON – CONDADO DE JAEN 2024
MEDIOS DE CARRERA Y PLAN DE SEGURIDAD Y
EMERGENCIAS. PRUEBA CADETE, JUVENIL Y JUNIOR

-  AMBULANCIA
-  POLICIA LOCAL
-  GUARDIA CIVIL
-  ATERRIZAJE HELICÓPTERO
-  PROTECCION CIVIL
-  VOLUNTARIOS
-  VEHICULO DE APOYO
-  TRAMOS COMPARTIDO CON VEHÍCULOS

COORDENADAS GPS

A.	LON.(W)	LAT.(N)	km
S-M	-3°8' 5.56"	38°19' 24.87"	0,0
1	-3°10' 37.88"	38°19' 39.70"	6,2
2	-3°09' 23.06"	38°19' 03.50"	11
H	-3 12' 17.37"	38 15' 49.82"	-